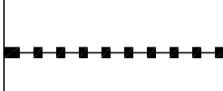







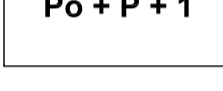






NARUČITELJ: GRAD ŠIBENIK

STRUČNI IZRADIVAČ: MARINAPROJEKT d.o.o.,

NOSITELJ IZRADE: GRAD ŠIBENIK - UPRAVNI ODJEL ZA PROSTORNO PLANIRANJE I ZAŠTITU OKOLIŠA

TUMAČ ZNAKOVA:

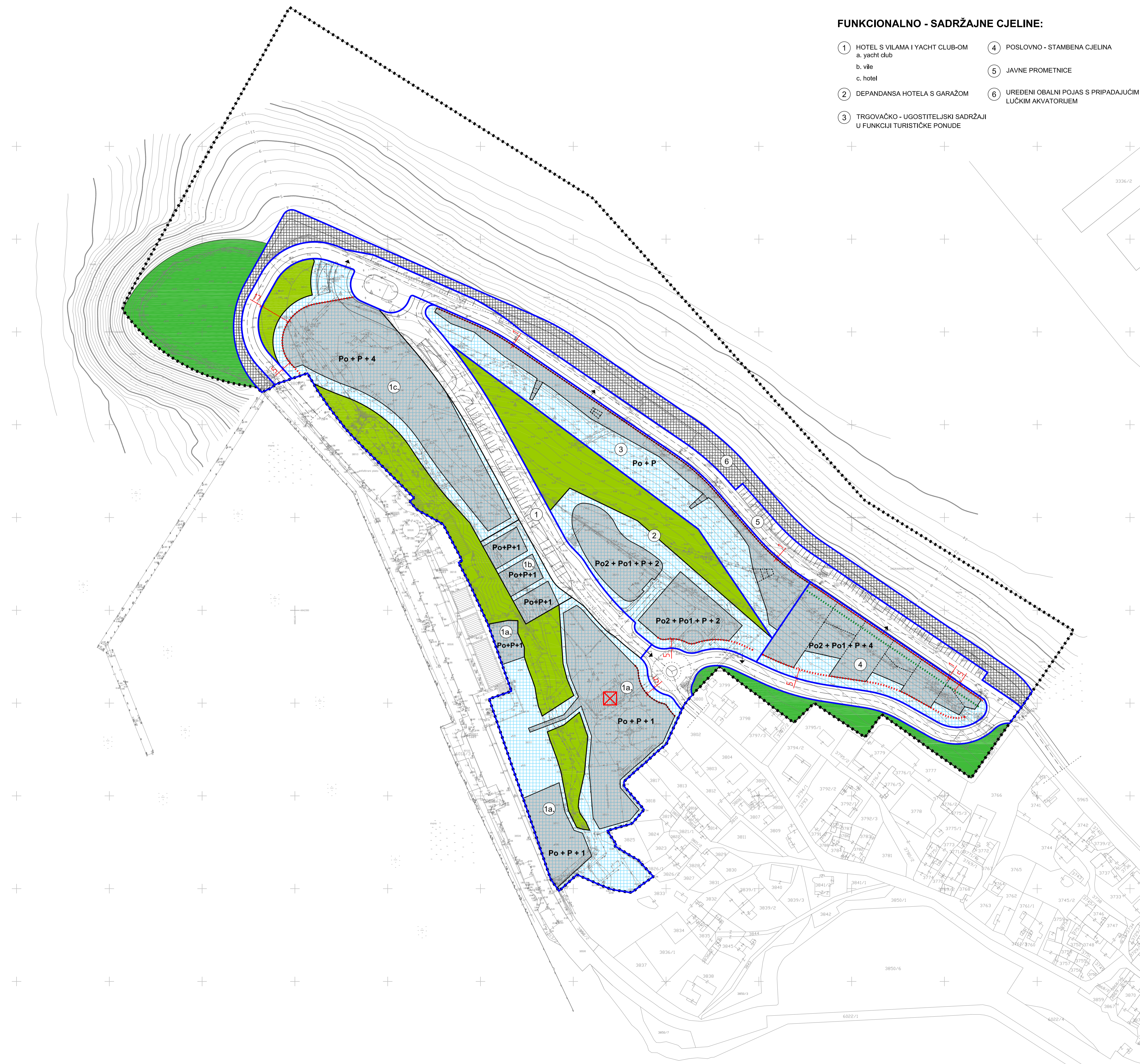
	GRANICA OBUHVATA UPU-a		ZASTITNE ZELENE POVRŠINE
	GRANICE FUNKCIONALNO - SADRŽAJNIH CJELINA		ZELENE POVRŠINE
	POVRŠINA UNUTAR KOJE JE MOGUĆE GRADITI PODZEMNI DIO GRADEVINE		UREĐENI OBALNI POJAS
	POVRŠINA UNUTAR KOJE JE MOGUĆE GRADITI NADZEMNI DIO GRADEVINE		PRIKLJUČENJE NA JAVNU POVRŠINU
	KATNOST GRADEVINE		UKLANJANJE POSTOJEĆE GRADEVINE
	MINIMALNA UDALJENOST NADZEMNIH ETAŽA OD REGULACIJSKE LINIJE		FUNKCIONALNO SADRŽAJNE CJELINE - V. KAZALO
	MINIMALNA UDALJENOST PROČELJA NA JAVNOJ PROMENADI (1. KAT) DO REGULACIJSKE LINIJE		

0 10 50 100



FUNKCIONALNO - SADRŽAJNE CJELINE:

- | | |
|--|--|
| ① HOTEL S VILAMA I YACHT CLUB-OM
a. yacht club
b. vile
c. hotel | ④ POSLOVNO - STAMBENA CJELINA |
| ② DEPENDANSA HOTELA S GARAŽOM | ⑤ JAVNE PROMETNICE |
| ③ TRGOVAČKO - UGOSTITELJSKI SADRŽAJI U FUNKCIJI TURISTIČKE PONUDE | ⑥ UREĐENI OBALNI POJAS S PRIPADAJUĆIM LUČKIM AKVATORIJEM |



ŠIBENSKO - KNINSKA ŽUPANIJA GRAD ŠIBENIK

Naziv prostornog plana:

URBANISTIČKI PLAN UREĐENJA ZONE "MANDALINA - KULINE"

Naziv kartografskog plana:

NAČIN I UVJETI GRADNJE

Broj kartografskog prikaza: 4 Mjerilo kartografskog prikaza: 1:1000

Program mjera za unapređenje stanja u prostoru (službeno glasilu): ODLUKA o izradi Urbanističkog plana uređenja zone "Mandalina - Kuline" (Službeni glasnik grada Šibenika br. 6/12)

Javna rasprava (datum objave): 8. 11. 2012. Javni uvid održan: od: 16. 11. 2012. do: 17. 12. 2012.

Pečat tijela odgovornog za provođenje rasprave: Pečat tijela odgovornog za provođenje javne rasprave: KREŠIMIR PETKOVIĆ, mag. ing. arh., univ. spec. urb.

Pravna osoba koja je izradila Plan: "MARINAPROJEKT" d.o.o. - ZADAR

Pečat odgovornog voditelja izrade Plana: M.P. Odgovorni voditelj izrade Plana: prof. NIKOLA BAŠIĆ, dipl. ing. arh.

Pečat pravne osobe koja je izradila Plan: M.P. Odgovorna osoba: prof. NIKOLA BAŠIĆ, dipl. ing. arh.

Koordinator plana: prof. NIKOLA BAŠIĆ, dipl. ing. arh.

Stručni tim u izradi Plana: 1. prof. NIKOLA BAŠIĆ, dipl. ing. arh. 4. VJENCESLAV BUTIĆ, el. teh. 2. ZVONIMIR BUŠIĆ, dipl. ing. arh. 5. IVO ŽUVELA, dipl. ing. stroj. 3. ŽELJKO KARAMARKO, dipl. ing. grad.

Pečat Gradskog vijeća Grada Šibenika: M.P. Predsjednik Gradskog vijeća Grada Šibenika: (mr. sc. Goran Grigurić)

Istovjetnost ovog prostornog plana s izvornikom ovjerava: (ime, prezime i potpis) Pečat nadležnog tijela: M.P.